



**КОМИТЕТ ИМУЩЕСТВЕННЫХ ОТНОШЕНИЙ
АДМИНИСТРАЦИИ ПЕРМСКОГО МУНИЦИПАЛЬНОГО ОКРУГА**

РЕШЕНИЕ

о размещении объектов № 3275

Пермский край
Пермский округ

01.11.2024

Комитет имущественных отношений администрации Пермского муниципального округа разрешает Акционерному обществу «Газпром газораспределение Пермь» (ИНН 5902183841, ОГРН 1025900512670, почтовый адрес: 614000, г. Пермь, ул. Петропавловская, 43)

размещение объекта «Газопровод давлением до 1,2 Мпа, для размещения которого не требуется разрешения на строительство»

на землях муниципальной собственности, государственная собственность на которые не разграничена.

на срок 1 год

Местоположение: расположенных по адресу: Пермский край, Пермский м.о., с. Троица, ул. Луговая, к дому 14

Приложение: схема предполагаемых к использованию земель или части земельного участка.

Особые условия использования:

- 1) При размещении газопровода учесть параметры ширины проезда улично-дорожной сети, во избежание сужения полосы отвода дороги.
- 2) При условии получения разрешения на производство земляных работ.

Заместитель председателя комитета

(подпись, печать)

М.В. Королева



Схема предполагаемых к использованию земель или части земельного участка

Объект: Газопровод давлением до 1,2 Мпа, для размещения которого не требуется разрешения на строительство

Местоположение: расположенных по адресу: Пермский край, Пермский м.о., с. Троица, ул. Луговая, к дому 14

Площадь земель или части земельного участка, кв.м.: 316

Категория земель: земли населенных пунктов

Вид разрешенного использования: -

Описание границ смежных землепользователей:

От точки н1 до точки н2 - земельный участок с кадастровым номером 59:32:1910001:3771

От точки н2 до точки н4 - земельный участок с кадастровым номером 59:32:1910001:2194

От точки н4 до точки н7 - земельный участок с кадастровым номером 59:32:1910001:3741

От точки н7 до точки н1 - земельный участок с кадастровым номером 59:32:1910001:617


Условные обозначения:



- предполагаемый участок земель, на которых планируется размещение объекта




- границы и номер земельного участка, сведения о которых внесены в ЕГРН



- границы и номер объекта капитального строительства, сведения о которых внесены в ЕГРН

- граница кадастрового квартала



- зоны с особыми условиями использования территории, сведения о которых внесены в ЕГРН

:ЗУ1

- обозначение запрашиваемого земельного участка

• н1

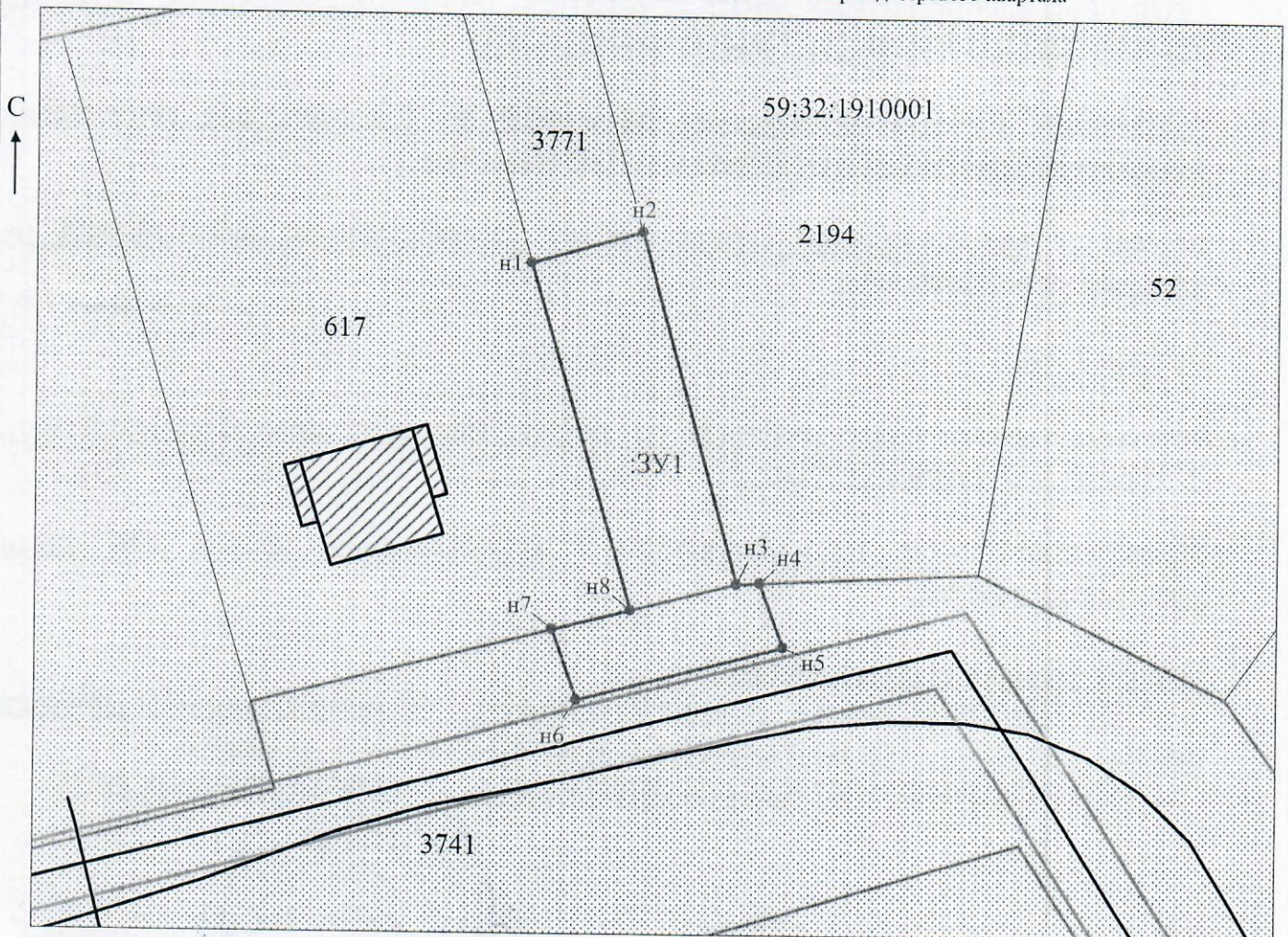
- характеристическая точка границ земель или части земельного участка

59:32:1910001

- номер кадастрового квартала

Каталог координат, м

№ точки границы	X	Y
н1	516016.62	2263515.23
н2	516019.02	2263523.50
н3	515992.58	2263530.74
н4	515992.67	2263532.44
н5	515987.89	2263534.23
н6	515983.83	2263518.81
н7	515989.10	2263516.94
н8	515990.59	2263522.78
н1	516016.62	2263515.23



Заявитель: Л. Захарова Масштаб 1:500
 (подпись, расшифровка подписи) /Захарова Е. Л.
 МП (для юридических лиц и индивидуальных предпринимателей)

МСК-59